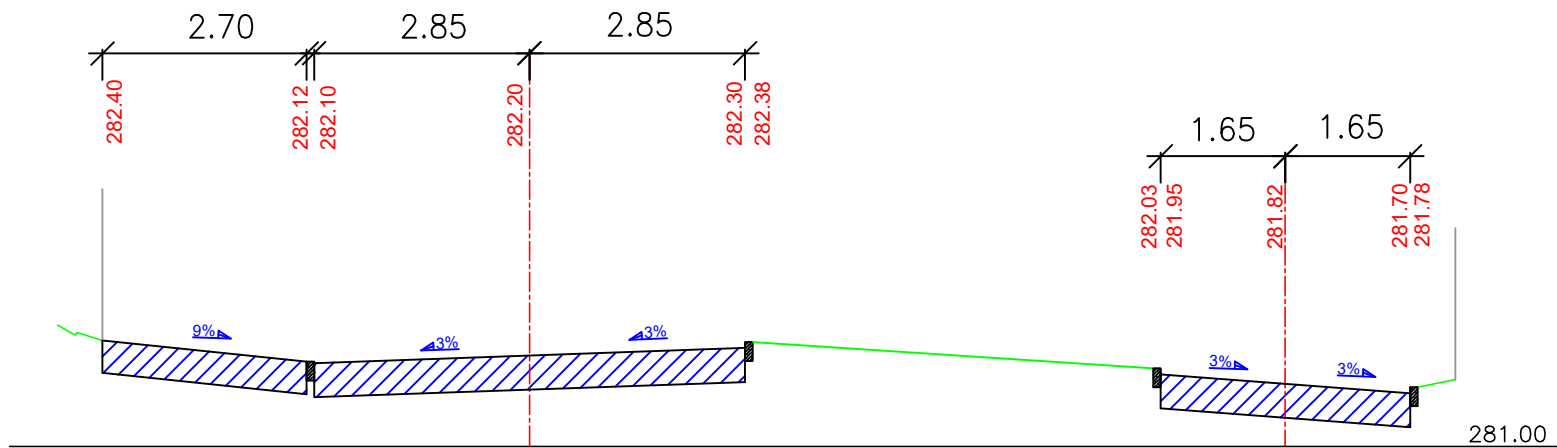
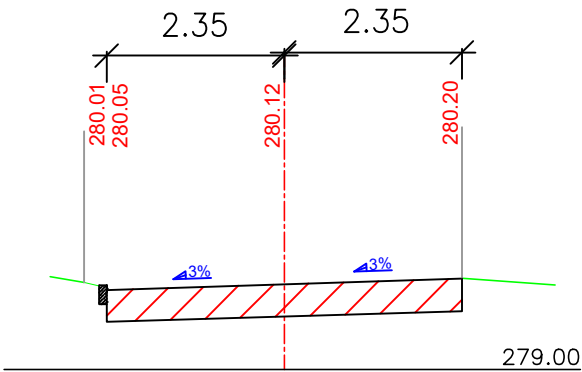


ÚSEK B

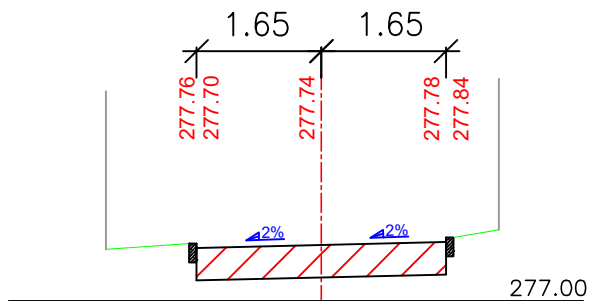
km 0,000 00



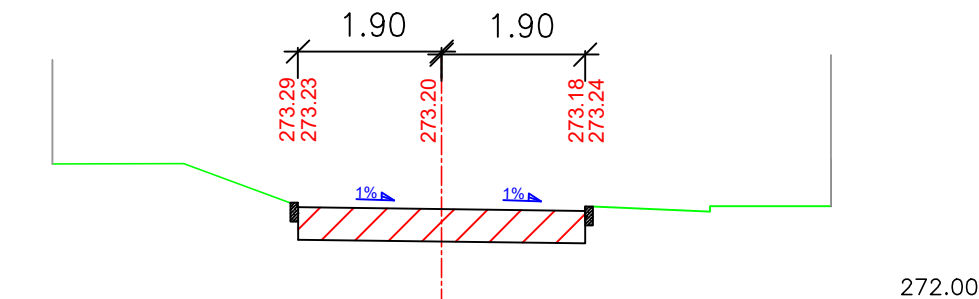
km 0,050 00



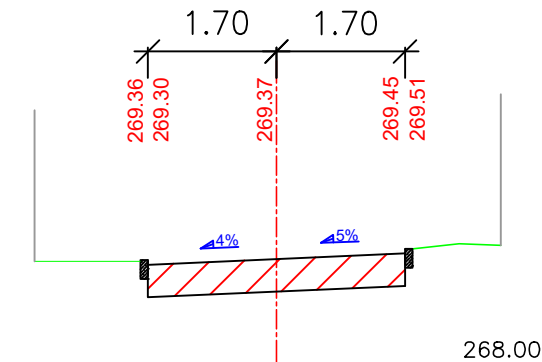
km 0,100 00



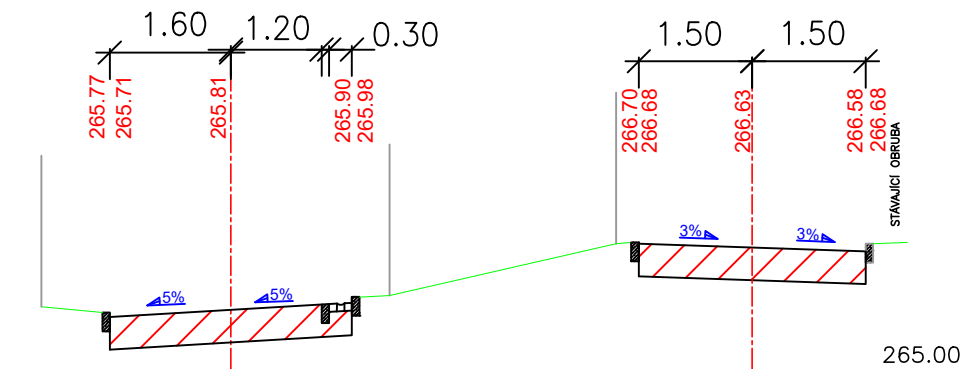
km 0,150 00



km 0,200 00

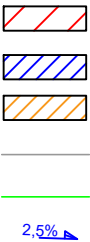


km 0,250 00



LEGENDA:

- ASFALTOVÁ KOMUNIKACE
- KOMUNIKACE ZE ŽUL. KOSTEK / VJEZD
- PŘIDRUŽENÝ PÁS
- STÁVAJÍCÍ KONSTRUKCE
- NIVELETA TERÉNU
- PŘÍČNÝ SPÁD



ARTENDR®

ARTENDR s.r.o.
Nádražní 67
281 51 Velký Osek

Vypracoval:
Benjamin Erben

Zodpovídá:
Ing. Jan Chyba

Kraj:

K.ú.:

Objednatel:

Akce:

**Stavební úpravy komunikace Ke Gruntě a
Vavřínecká v městské části Kaňk Kutná Hora**

CHARAKTERISTICKÉ PŘÍČNÉ ŘEZY ÚSEK B

Středočeský
Kaňk [678015]

Město Kutná Hora

Číslo paré:

Formát: A3

Stupeň: DSP

Datum: Červen 2023

Měřítko: Výkres č.:

1:100 D.1.1 - 012

Únosnosti podkladních vrstev dle TP 170.

Zemní plán Edef,2 = min. 45 MPa

ŠDB 0/63 Edef,2 = min. 60 MPa

SC 0/32 Edef,2 = min. 90 MPa